


























Sääksmäen Kirkonpuoli, kiinteistöt 1959

-  Sääksmäen kunta
-  Valkeakosken kauppala
-  Vesistö

Sääksmäen kirkonpuoli
Asuinrakennukset peruskartassa 1960

-  Kantatalot ja kartanot
-  Kantatalo yhdysviljelyksessä
-  Kantataloista 1945-59 lohkotut tilat
-  1945-59 lohkoittujen tilojen edelleenlohkominen
-  Kantataloista 1915-45 lohkotut tilat
-  1915-45 lohkoituista tiloista 1945-59 lohkotut tilat
-  1915-45 lohkoituista tiloista 1915-45 lohkotut tilat
-  Ennen vuotta 1915 lohkotut tilat
-  Ennen 1915 lohkoituista tiloista 1945-59 lohkotut tilat
-  Ennen 1915 lohkoituista tiloista 1915-45 lohkotut tilat
-  Asuinrakennukset lohkomattomilla tonteilla

Kiinteistöt muodostumistavan mukaan

-  kantatalot
-  kantatalot yhdysviljelyksessä
-  lohkominen kantataloista 1946-1959
-  1946-59 muodostuneiden lohkoitilojen edelleen lohkominen 1946-59
-  lohkominen kantataloista 1915-45
-  1915-45 muodostuneiden lohkoitilojen edelleen lohkominen 1946-1959
-  1915-45 muodostuneiden lohkoitilojen edelleen lohkominen 1915-1945
-  lohkominen kantataloista ennen vuotta 1915
-  ennen vuotta 1915 muodostuneitten lohkoitilojen edelleenlohkominen 1946-59
-  ennen vuotta 1915 muodostuneitten lohkoitilojen edelleenlohkominen 1915-45
-  ennen vuotta 1915 muodostuneitten lohkoitilojen edelleenlohkominen ennen vuotta 1915

 Kylänraja

